

ПРОТОКОЛ № 1

заседания комиссии по вопросу определения границ рыбоводных участков (или) их частей на территории Рязанской области для осуществления аквакультуры (рыбоводства).

28.06.2018 года

Министерство сельского хозяйства и продовольствия Рязанской области

ПРИСУТСТВОВАЛИ

Шемякин Борис Викторович	-	первый заместитель министра сельского хозяйства и продовольствия Рязанской области, председатель комиссии
Сазонкин Иван Михайлович	-	начальник отдела земледелия и растениеводства министерства сельского хозяйства и продовольствия Рязанской области, заместитель председателя комиссии
Шаблин Михаил Алексеевич		главный специалист отдела земледелия и растениеводства министерства сельского хозяйства и продовольствия Рязанской области, секретарь комиссии
Члены комиссии:		
Пономарев Эдуард Петрович	-	начальник отдела по правовым вопросам и земельным отношениям министерства сельского хозяйства и продовольствия Рязанской области
Чеченев Юрий Михайлович		консультант отдела развития отраслей животноводства и племенного дела министерства сельского хозяйства и продовольствия Рязанской области
Гордеев Николай Александрович		начальник отдела государственного контроля, надзора и охраны водных биологических ресурсов по Рязанской области Московско-Окского территориального управления Федерального агентства по рыболовству
Матренина Ольга Сергеевна	-	консультант отдела экологической безопасности и регулирования использования животного мира министерства природопользования Рязанской области

Баранова Лариса Алексеевна		заместитель руководителя отдела водных ресурсов по Рязанской области Федерального агентства водных ресурсов Московско-Окского бассейнового водного управления
Ткачев Андрей Михайлович	-	начальник отдела сельского хозяйства администрации Касимовского муниципального района
Ефанов Денис Викторович	-	заместитель главы администрации по градостроительной деятельности и муниципальной собственности - начальник отдела по управлению муниципальным имуществом и проведению торгов администрации муниципального образования - Клепиковский муниципальный район

Присутствуют: 10 из 15 членов комиссии – 66,7 %;
по вопросу № 1 – 9 из 15 членов комиссии – 60 %;
по вопросу № 2 - 9 из 15 членов комиссии – 60 %.
Кворум имеется.

ПОВЕСТКА ДНЯ:

1. Рассмотрение предложений, поступивших от физического лица Новикова А.А., по определению границ рыбоводного участка на водном объекте: озеро «Большое Кельцкое», расположенном в 7,5 км на северо-востоке от с. Кельцы Клепиковского района, площадью 39,5 га (схема и географические координаты указаны в приложении № 1 к протоколу).

2. Рассмотрение предложений, поступивших от ООО «МХЛ» в лице генерального директора Кузнецовой А.П., по определению границ рыбоводного участка на водном объекте: озеро «Троицкое», расположенном в 0,8 км на северо-востоке от микрорайона Приокский Касимовского района, площадью 3,7 га (схема и географические координаты указаны в приложении № 2 к протоколу).

ВЫСТУПИЛИ: Шемякин Борис Викторович, Сазонкин Иван Михайлович, Шаблин Михаил Алексеевич Ефанов Денис Викторович, Ткачев Андрей Михайлович, Гордеев Николай Александрович.

Комиссия приняла решение:

По первому вопросу:

Учитывая мнение администрации Клепиковского муниципального района, комиссией принято решение определить границы рыбоводного участка № 1 для целей аквакультуры на водном объекте, расположенном на

озере Большое Кельцкое в 7,5 км на северо-восток от с. Кельцы Клепиковского района, Рязанской области, со следующими географическими координатами:

№ п/п	Координаты границ (UTM WGS 84)	
	Долгота (E)	Широта (N)
1	40° 6'19.81"В	54°55'17.47"С
2	40° 6'22.93"В	54°55'17.19"С
3	40° 6'26.98"В	54°55'22.33"С
4	40° 6'39.25"В	54°55'28.93"С
5	40° 6'51.84"В	54°55'17.64"С
6	40° 6'49.87"В	54°55'5.76"С
7	40° 6'42.81"В	54°54'56.51"С
8	40° 6'23.26"В	54°55'2.43"С
9	40° 6'20.42"В	54°55'14.45"С
10	40° 6'17.46"В	54°55'16.48"С

Площадь рыбоводного участка 39,5 га., вид водопользования – совместное.

Срок исполнения решения комиссии – 10 рабочих дней после подписания протокола.

Количество проголосовавших «за» 9 чел., «против» 0 человек.

По второму вопросу:

Учитывая мнение администрации Касимовского муниципального района, комиссией принято решение определить границы рыбоводного участка № 2 для целей аквакультуры на водном объекте, расположенном на озере Троицкое вблизи микрорайона Приокский Касимовского района, Рязанской области, со следующими географическими координатами:




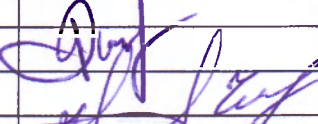






№ п/п	Координаты границ (UTM WGS 84)	
	Долгота (E)	Широта (N)
1	41°21'49.74"В	54°56'9.89"С
2	41°22'4.92"В	54°56'10.22"С
3	41°22'18.17"В	54°56'10.23"С
4	41°22'17.82"В	54°56'8.31"С
5	41°22'5.41"В	54°56'8.01"С
6	41°21'49.93"В	54°56'8.74"С

Площадь рыбоводного участка 3,7 га., вид водопользования – совместное.

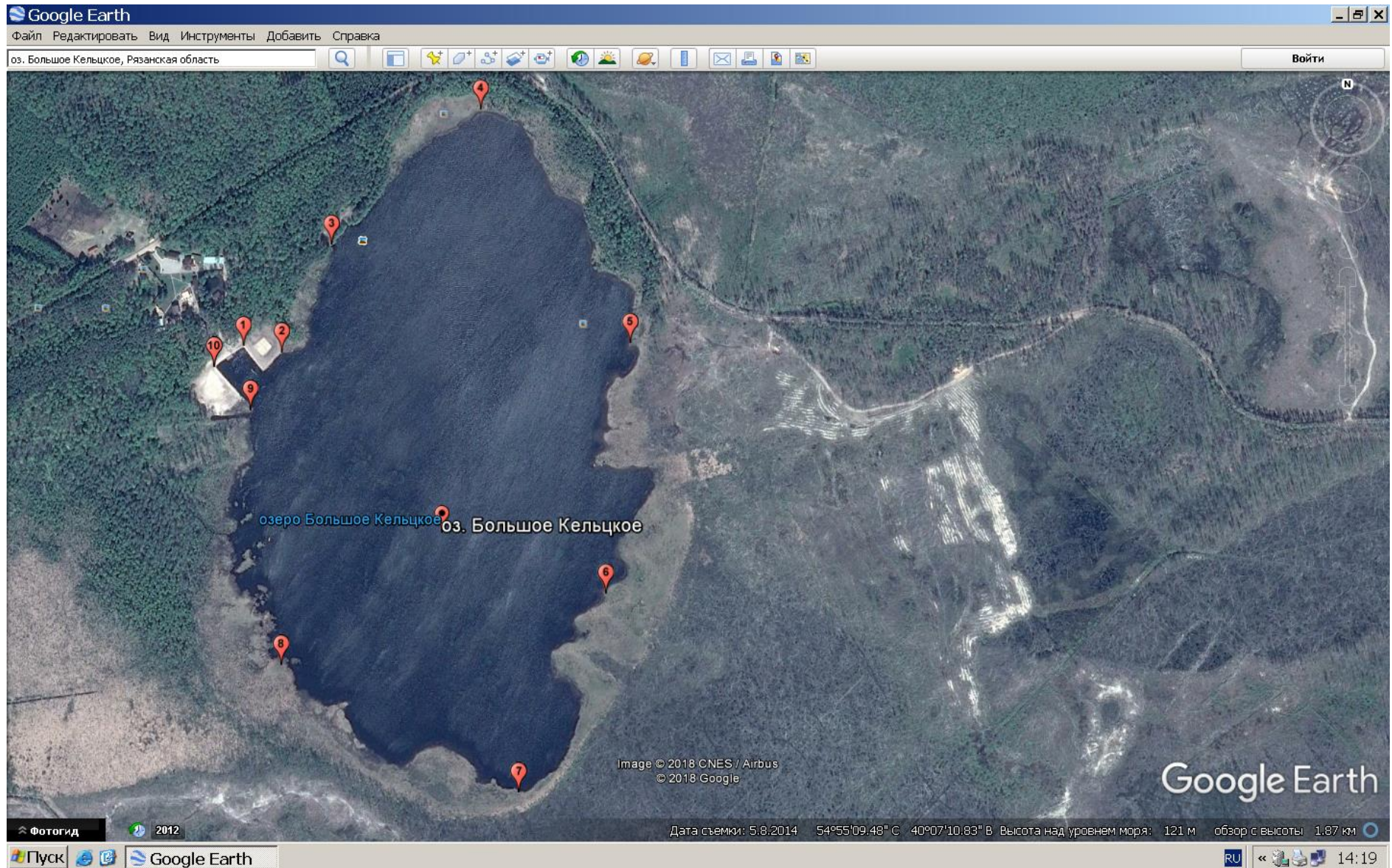
Срок исполнения решения комиссии – 10 рабочих дней после подписания протокола.

Количество проголосовавших «за» 9 чел., «против» 0 человек.

Подписи членов комиссии:

Шемякин Борис Викторович, председатель комиссии	
Сазонкин Иван Михайлович, заместитель председателя комиссии	
Шаблин Михаил Алексеевич, секретарь комиссии	
Члены комиссии:	
Пономарев Эдуард Петрович	
Чеченев Юрий Михайлович	
Гордеев Николай Александрович	
Матренина Ольга Сергеевна	
Баранова Лариса Алексеевна	
Ткачев Андрей Михайлович	
Ефанов Денис Викторович	

Озеро Большое Кельцкое, Клепиковского района,
Рязанской области. Площадь – 39,5 га. Вид водопользования – совместное.



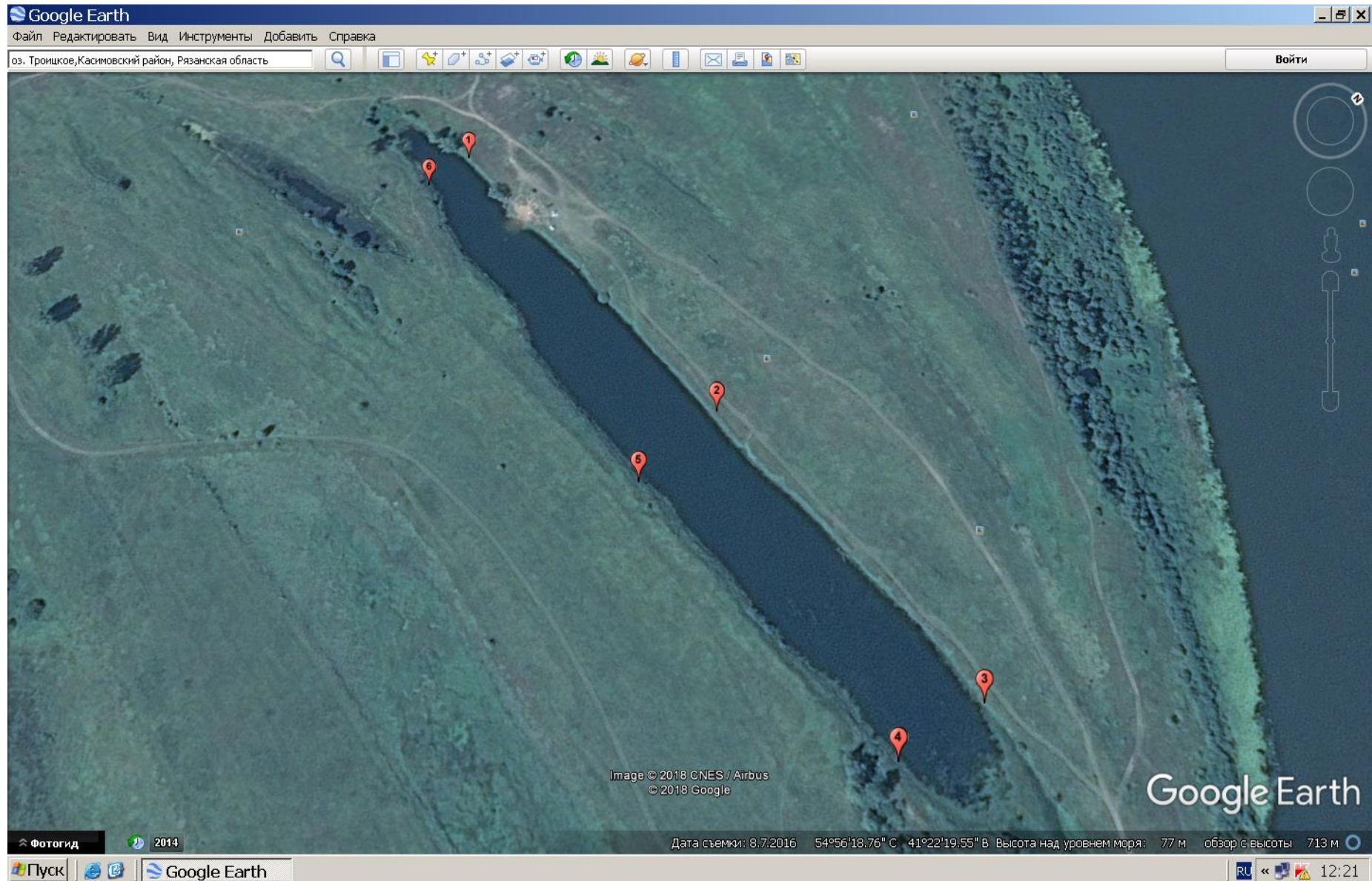
№ п/п	Координаты границ (UTM WGS 84)	
	Долгота (E)	Широта (N)
1	40° 6'19.81"В	54°55'17.47"С
2	40° 6'22.93"В	54°55'17.19"С
3	40° 6'26.98"В	54°55'22.33"С
4	40° 6'39.25"В	54°55'28.93"С
5	40° 6'51.84"В	54°55'17.64"С
6	40° 6'49.87"В	54°55'5.76"С
7	40° 6'42.81"В	54°54'56.51"С
8	40° 6'23.26"В	54°55'2.43"С
9	40° 6'20.42"В	54°55'14.45"С
10	40° 6'17.46"В	54°55'16.48"С

Текстовое описание:

границы рыбоводного участка решено установить по береговой линии водного объекта последовательным соединением точек: от точки №1 с координатами 40° 6'19.81"В 54°55'17.47"С по береговой линии водного объекта через точку №2 с координатами 40° 6'22.93"В 54°55'17.19"С до точки №3 с координатами 40° 6'26.98"В 54°55'22.33"С. От точки №3 по береговой линии водного объекта через точку №4 с координатами 40° 6'39.25"В 54°55'28.93"С до точки №5 с координатами 40° 6'51.84"В 54°55'17.64"С. От точки №5 через точку №6 с координатами 40° 6'49.87"В 54°55'5.76"С до точки №7 с координатами 40° 6'42.81"В 54°54'56.51"С. От точки №7 через точку №8 с координатами 40° 6'23.26"В 54°55'2.43"С до точки №9 с координатами 40° 6'20.42"В 54°55'14.45"С. От точки №9 через точку №10 с координатами 40° 6'17.46"В 54°55'16.48"С до точки №1 с координатами 40° 6'19.81"В 54°55'17.47"С.

Озеро Троицкое, Касимовского района, Рязанской области.

Площадь – 3,7 га. Вид водопользования – совместное.



№ п/п	Координаты границ (UTM WGS 84)	
	Долгота (E)	Широта (N)
1	41°21'49.74"В	54°56'9.89"С
2	41°22'4.92"В	54°56'10.22"С
3	41°22'18.17"В	54°56'10.23"С
4	41°22'17.82"В	54°56'8.31"С
5	41°22'5.41"В	54°56'8.01"С
6	41°21'49.93"В	54°56'8.74"С

Текстовое описание:

границы рыбоводного участка решено установить по береговой линии водного объекта последовательным соединением точек: от точки № 1 с координатами 41°21'49.74"В 54°56'9.89"С по береговой линии водного объекта через точку № 2 с координатами 41°22'4.92"В 54°56'10.22"С до точки № 3 с координатами 41°22'18.17"В 54°56'10.23"С. От точки № 3 по береговой линии водного объекта через точку № 4 с координатами 41°22'17.82"В 54°56'8.31"С до точки № 5 с координатами 41°22'5.41"В 54°56'8.01"С. От точки №5 по береговой линии водного объекта до точки № 6 с координатами 41°21'49.93"В 54°56'8.74"С. От точки № 6 по береговой линии объекта до точки № 1 с координатами 41°21'49.74"В 54°56'9.89"С.